







# TROFEO SAN LORENZO - COPA IBERICA 2010

<b>Organizador</b>	P.C. EXPOSITO		<b>DIA</b>	08.08.2010
<b>Localidad</b>	Renedo de Piélagos		<b>Salida oficial</b>	10:00
<b>Categoría</b>	Elite-Sub.23		<b>Hilometros de competición</b>	134
<b>Apertura de control de firmas</b>	9:00		<b>Cierre de control de firmas</b>	9:40
<b>Llamada a corredores</b>	9:50		<b>Salida Neutralizada</b>	9:55

## KUTOMETRO

Recorrido	Sentido	Carretera	Kilometros				Altitud	Horario
			Recorridos	Por Recorrer	Tramo	P.I.		
Parbayon (Poligono)	Salida Neutralizada		0,6		0			
Parbayon	Recto	N-623	0	134	1,9		25 10:00	
La Cotera	Recto	N- 623	1,5	132,5	1,5		69 10:01	
Lacteos Montañeses	Recto	N- 623	5,8	128,2	4,3		47 10:08	
Renedo	Giro derecha	N- 623	6,1	127,9	0,3		39 10:08	
Renedo de Pielagos	Recto	CA-234	7,1	126,9	1		39 10:09	
Vioño de Piélagos	Giro derecha	CA-234	8,4	125,6	1,3		25 10:00	
Salcedo	Recto	CA-321	9,7	124,3	1,3		25 10:12	
Oruña (por el puente viejo)	Giro derecha	CA-320	14,8	119,2	5,1		18 10:19	
Puente Arce	Giro derecha	N- 611	15,4	118,6	0,6		21 10:22	
El Perujo	Giro izquierda	CA-231	17	117	1,6		26 10:24	
Alto del Perujo (no puntuable)	Recto	CA-231	17,9	116,1	0,9		80 10:25	
Boo de Piélagos	Recto	CA-231	19	115	1,1		39 10:27	
Lien cres	Giro derecha	CA-231	24	110	5		80 10:34	
Mortera	Recto	CA-308	28,1	105,9	4,1		65 10:38	
Mompía (pueblo)	Recto	CA-308	28,4	105,6	0,3		81 10:40	
Mompía	Giro derecha	N-611	28,8	105,2	0,4		46 10:41	
Alto de san Mateo (no puntuable)	Recto	N-611	29,5	104,5	0,7		115 10:42	
Puente Arce	Giro izquierda	N-611	30,9	103,1	1,4		21 10:44	
Velo	Recto	CA-240	31,9	102,1	1		23 10:46	
Escobedo	Recto	CA-240	34,9	99,1	3		40 10:50	
Revilla	Giro derecha	CA-240	37,9	96,1	3		40 10:54	
Alto de la Morcilla (no puntuable)	Recto	N-623	39,4	94,6	1,5		80 10:56	
Cianca	Recto	N-623	40,4	93,6	1		26 10:57	
Parbayon	Recto	N-623	42,3	91,7	1,9		25 10:58	
La Cotera	Recto	N- 623	43,8	90,2	1,5		69 11:01	
Lacteos Montañeses	Recto	N- 623	48,1	85,9	4,3		47 11:08	
Renedo	Giro derecha	N- 623	48,4	85,6	0,3		39 11:08	
Renedo de Pielagos	Recto	CA-234	49,4	84,6	1		39 11:09	
Vioño de Piélagos	Giro derecha	CA-234	50,7	83,3	1,3		25 11:10	
Salcedo	Recto	CA-321	52	82	1,3		25 11:12	
Oruña (por el puente viejo)	Giro derecha	CA-320	57,1	76,9	5,1		18 11:19	
Puente Arce	Giro derecha	N- 611	57,7	76,3	0,6		21 11:22	
El Perujo	Giro izquierda	CA-231	59,3	74,7	1,6		26 11:24	
Alto del Perujo (no puntuable)	Recto	CA-231	60,2	73,8	0,9		80 11:25	
Boo de Piélagos	Recto	CA-231	61,3	72,7	1,1		39 11:27	
Lien cres	Giro derecha	CA-231	66,3	67,7	5		80 11:34	
Mortera	Recto	CA-308	70,4	63,6	4,1		65 11:38	
Mompía (pueblo)	Recto	CA-308	70,7	63,3	0,3		81 11:39	
Mompía	Giro derecha	N-611	71,1	62,9	0,4		46 11:40	
Alto de san Mateo (no puntuable)	Recto	N-611	71,8	62,2	0,7		115 11:41	
Puente Arce	Giro izquierda	N-611	73,2	60,8	1,4		21 11:43	
Velo	Recto	CA-240	74,2	59,8	1		23 11:45	
Escobedo	Recto	CA-240	77,2	56,8	3		40 11:50	
Revilla	Giro derecha	CA-240	80,2	53,8	3		40 11:54	
Alto de la Morcilla (no puntuable)	Recto	N-623	81,7	52,3	1,5		80 11:56	
Cianca	Giro derecha	N- 623	83,9	50,1	2,2		26 12:04	
Guarnizo	Recto	CA-142	87,4	46,6	3,5		25 12:09	
Solia	Recto	CA-142	91,7	42,3	4,3		12 12:15	
Villanueva	Giro derecha	CA- 404	93,1	40,9	1,4		15 12:16	
Alto de Riosapero (P.M.)	Recto	CA- 404	95	39	1,9	3ª 	100 12:19	
Bajada A. Riosapero	Giro derecha	CA- 403	97	37	2		24 12:23	
Parbayón (Poligono)	Meta	CA-403	99	35	2		24 12:26	
Parbayón	Giro derecha	N- 623	99,2	34,8	0,2		25 12:35	
Cianca	Giro derecha	N- 623	101,4	32,6	2,2		26 12:40	
Guarnizo	Recto	CA-142	104,9	29,1	3,5		25 12:48	
Solia	Recto	CA-142	109,2	24,8	4,3		12 12:58	
Villanueva	Giro derecha	CA- 404	110,6	23,4	1,4		15 13:00	
Alto de Riosapero (P.M.)	Recto	CA- 404	112,5	21,5	1,9	3ª 	100 13:03	
Bajada A. Riosapero	Giro derecha	CA- 403	114,5	19,5	2		24 13:07	
Parbayón (Poligono)	Meta	CA-403	116,5	17,5	2		24 13:10	
Parbayón	Giro derecha	N- 623	116,7	17,3	0,2		25 13:10	
Cianca	Giro derecha	N- 623	118,9	15,1	2,2		26 13:15	
Guarnizo	Recto	CA-142	122,4	11,6	3,5		25 13:23	
Solia	Recto	CA-142	126,7	7,3	4,3		12 13:33	
Villanueva	Giro derecha	CA- 404	128,1	5,9	1,4		15 13:35	
Alto de Riosapero (P.M.)	Recto	CA- 404	130	4	1,9	3ª 	100 13:40	
Bajada A. Riosapero	Giro derecha	CA- 403	132	2	2		24 13:43	
Parbayón (Poligono)	Meta	CA-403	134	0	2		24 13:45	



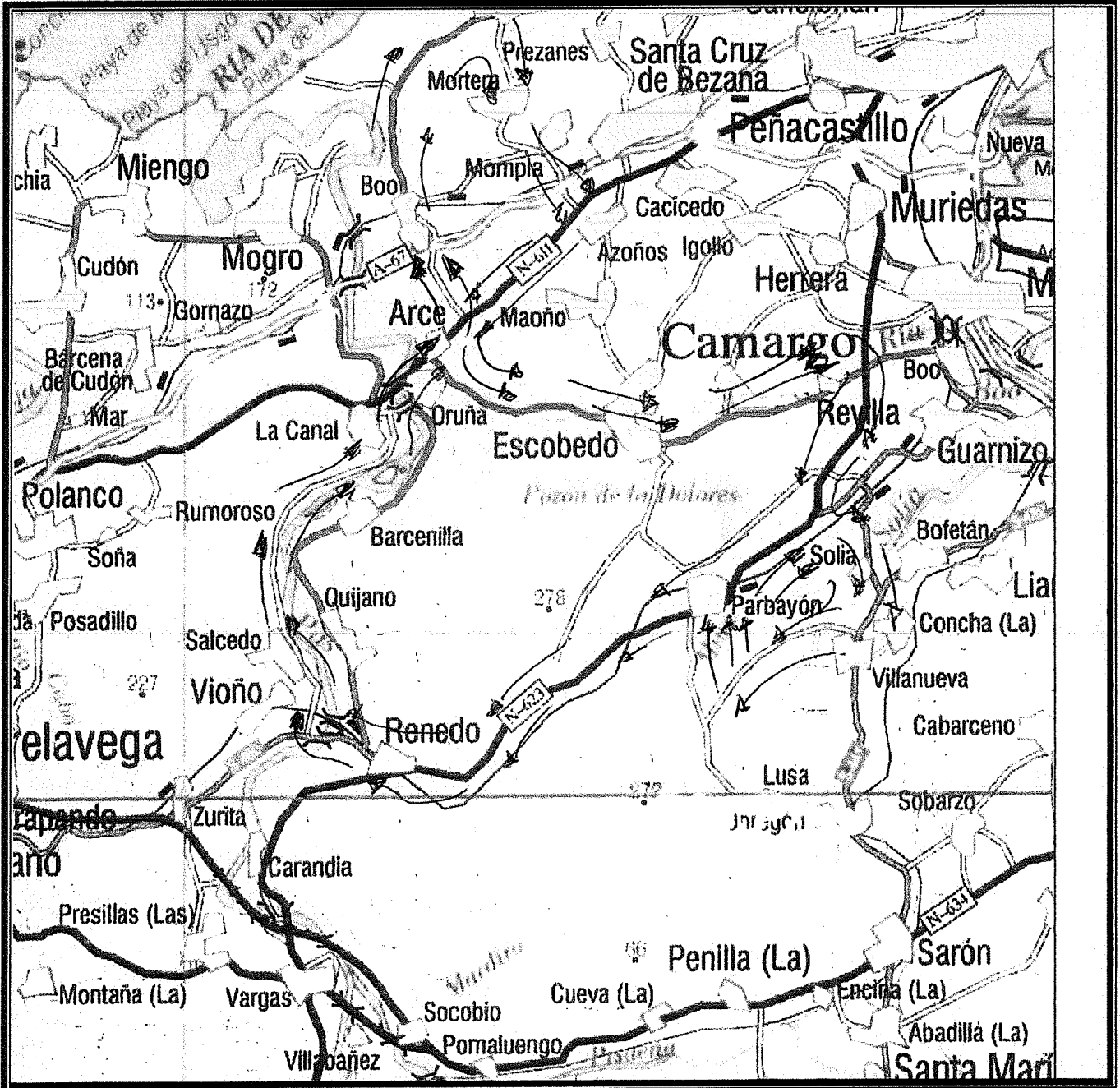
REAL FEDERACION ESPAÑOLA DE CICLISMO



FEDERACIÓN CANTABRA DE CICLISMO

## RUTOMETRO

<b>Título de la carrera: TROFEO SAN LORENZO – COPA IBERICA 2010-</b>		
<b>Fecha: 08.08.2010</b>	<b>Categoría: ELITE-SUB.23</b>	<b>Carácter: NACIONAL</b>
<b>Club organizador: Peña ciclista Expósito</b>	<b>Nº Licencia: 639012448</b>	<b>Kilómetros: 134</b>
<b>Lugar: Parbayón</b>	<b>Hora: 10:00</b>	



RECORRIDO