



XXIV VUELTA INTERNACIONAL "CANTABRIA INFINITA" AL BESAYA

Domingo, 20 de junio de 2010

4ª Etapa: SAN FELICES - LOS CORRALES DE BUELNA 84,6 Kms.

PUNTO DE ENCUENTRO: San Felices de Buelna. El Rivero

15:20 Apertura del control de firmas
16:10 Cierre control de firmas
16:15 Llamada de corredores
16:20 Salida neutralizada
16:30 Salida Oficial

RECORRIDO NEUTRALIZADO: 1,6 Kms.
San Felices de Buelna, Mata

Alt.	Localidad	Ctra.	KMS			Media Kms/h		
			Rec.	Por Rec.	38	40	42	
125	MATA	CA-170	0,0	84,6	16:30	16:30	16:30	
364	ALTO DE HIJAS: 3ª Categ.	CA-170	2,4	82,2	16:33	16:33	16:33	
88	AES: Rotonda. Giro izquierda	N-623	6,6	78,0	16:40	16:39	16:39	
68	PUENTE VIESGO	N-623	8,0	76,6	16:42	16:42	16:41	
55	VARGAS	N-623	10,7	73,9	16:46	16:46	16:45	
52	VARGAS: Rotonda. Giro izquierda	CA-332	10,8	73,8	16:47	16:46	16:45	
54	LAS PRESILLAS	CA-332	12,9	71,7	16:50	16:49	16:48	
195	LA MONTAÑA: 3ª Categ.	CA-332	15,9	68,7	16:55	16:53	16:52	
75	SIERRAPANDO: Entrada/Salida Autovia		18,4	66,2	16:59	16:57	16:56	
67	SIERRAPANDO: Rotonda recto		18,5	66,1	16:59	16:57	16:56	
55	SIERRAPANDO		18,8	65,8	16:59	16:58	16:56	
45	SIERRAPANDO: Rotonda. Giro izquierda a Ronda Interior		19,4	65,2	17:00	16:59	16:57	
46	Ronda interior. Rotonda recto		19,9	64,7	17:01	16:59	16:58	
55	TANOS: Rotonda. Recto		20,4	64,2	17:02	17:00	16:59	
27	Ronda interior. Rotonda recto		20,6	64,0	17:02	17:00	16:59	
27	Rotonda. Giro Izda.	N-611	21,0	63,6	17:03	17:01	17:00	
34	SANTIAGO DE CARTES: Setos - Recto	N-611	21,5	63,1	17:03	17:02	17:00	
37	CARTES	N-611	23,6	61,0	17:07	17:05	17:03	
37	Rotonda Autovia A-67. Se sigue recto	N-611	24,0	60,6	17:07	17:06	17:04	
34	Rotonda Autovia A-67. Se sigue recto	N-611	24,2	60,4	17:08	17:06	17:04	
53	RIOCORVO	N-611	25,0	59,6	17:09	17:07	17:05	
73	LAS CALDAS DE BESAYA: Tunel	N-611	26,4	58,2	17:11	17:09	17:07	
61	BARROS: Rotonda. Giro Izda.		27,3	57,3	17:13	17:10	17:09	
68	BARROS: Travesía, badenes		28,5	56,1	17:15	17:12	17:10	
83	SAN MATEO		29,3	55,3	17:16	17:13	17:11	
79	LOS CORRALES: Rotonda. Recto		29,9	54,7	17:17	17:14	17:12	
95	LOS CORRALES: Avda. de Cantabria		31,0	53,6	17:18	17:16	17:14	
104	SOMAZOZ: META VOLANTE		32,3	52,3	17:21	17:18	17:16	
136	SOMAZOZ: Cruce giro izquierda	N-611	33,0	51,6	17:22	17:19	17:17	
166	Cruce Villayuso. Giro derecha	CA-803	35,4	49,2	17:25	17:23	17:20	
157	VILLAYUSO	CA-803	38,0	46,6	17:30	17:27	17:24	
187	VILLASUSO: SPRINT ESPECIAL	CA-803	39,7	44,9	17:32	17:29	17:26	
771	ALTO DE BRENES: 1ª Categoría	CA-803	47,0	37,6	17:44	17:40	17:37	
746	Cruce CA-804. Giro izquierda	CA-804	47,2	37,4	17:44	17:40	17:37	
265	LOS LLARES	CA-804	54,8	29,8	17:56	17:52	17:48	
200	SAN CRISTOBAL	CA-804	57,2	27,4	18:00	17:55	17:51	
179	PEDREDO	CA-804	58,3	26,3	18:02	17:57	17:53	
163	LAS FRAGUAS: Giro derecha		59,1	25,5	18:03	17:58	17:54	
163	LAS FRAGUAS		59,3	25,3	18:03	17:58	17:54	
172	ARENAS DE IGUÑA: Giro izquierda		60,0	24,6	18:04	18:00	17:55	
171	Rotonda de ARENAS DE IGUÑA: Giro derecha	N-611	60,3	24,3	18:05	18:00	17:56	
163	LAS FRAGUAS	N-611	61,0	23,6	18:06	18:01	17:57	
166	Cruce Villayuso. Se sigue recto	N-611	65,1	19,5	18:12	18:07	18:03	
136	SOMAZOZ: Cruce giro derecha		67,5	17,1	18:16	18:11	18:06	
104	SOMAZOZ: META VOLANTE		68,2	16,4	18:17	18:12	18:07	
95	LOS CORRALES: Avda. de Cantabria		69,5	15,1	18:19	18:14	18:09	
95	LOS CORRALES: Avda. de Cantabria. Giro izquierda		69,7	14,9	18:20	18:14	18:09	
95	LOS CORRALES: C/ Peñas Arriba		70,0	14,6	18:20	18:15	18:10	



XXIV VUELTA INTERNACIONAL "CANTABRIA INFINITA" AL BESAYA

Domingo, 20 de junio de 2010

4ª Etapa: SAN FELICES - LOS CORRALES DE BUELNA 84,6 Kms.

PUNTO DE ENCUENTRO: San Felices de Buelna. El Rivero

15:20 Apertura del control de firmas

16:10 Cierre control de firmas

16:15 Llamada de corredores

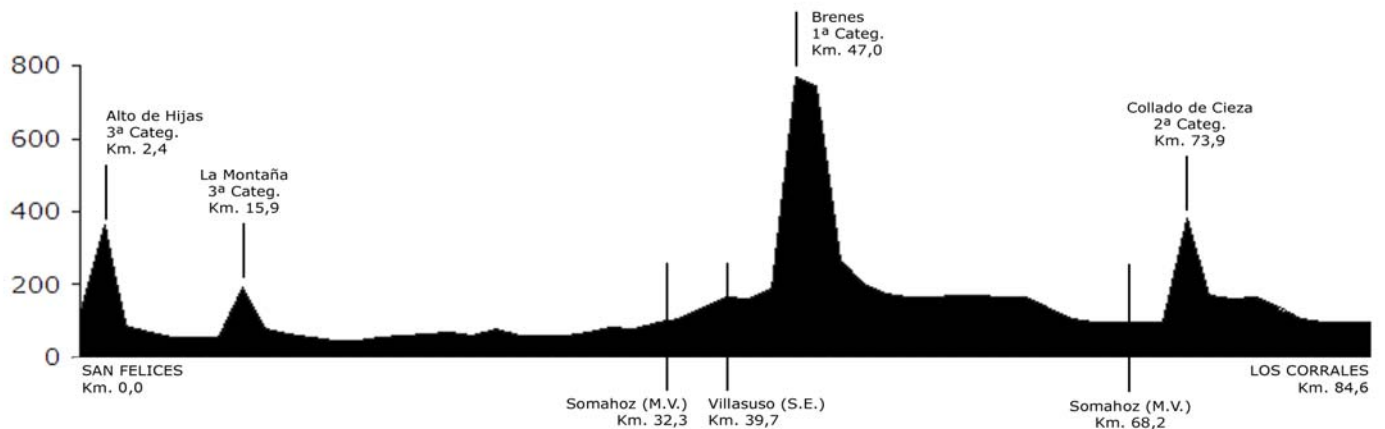
16:20 Salida neutralizada

16:30 Salida Oficial

RECORRIDO NEUTRALIZADO: 1,6 Kms.

San Felices de Buelna, Mata

Alt.	Localidad	Ctra.	KMS		Media Kms/h		
			Rec.	Por Rec.	38	40	42
93	LOS CORRALES: C/ Matías Montero. Giro izquierda	CA-802	70,2	14,4	18:20	18:15	18:10
381	COLLADO DE CIEZA: 2ª Categ.	CA-802	73,9	10,7	18:26	18:20	18:15
169	Cruce CA-803 dirección Villayuso	CA-803	76,9	7,7	18:31	18:25	18:19
157	VILLAYUSO	CA-803	77,5	7,1	18:32	18:26	18:20
166	Salida a la N-611 - Giro izquierda	N-611	79,8	4,8	18:36	18:29	18:24
136	SOMAHUZ: Cruce giro derecha		82,2	2,4	18:39	18:33	18:27
104	SOMAHUZ		82,9	1,7	18:40	18:34	18:28
95	LOS CORRALES: Avda. de Cantabria		84,2	0,4	18:42	18:36	18:30
95	LOS CORRALES: Avda. de Cantabria		84,4	0,2	18:43	18:36	18:30
95	LOS CORRALES: META		84,6	0,0	18:43	18:36	18:30





XXIV VUELTA INTERNACIONAL "CANTABRIA INFINITA" AL BESAYA

Domingo, 20 de junio de 2010

4ª Etapa: SAN FELICES - LOS CORRALES DE BUELNA 84,9 Kms.

PUNTO DE ENCUENTRO: San Felices de Buelna. Rivero.

15:20 Apertura del control de firmas

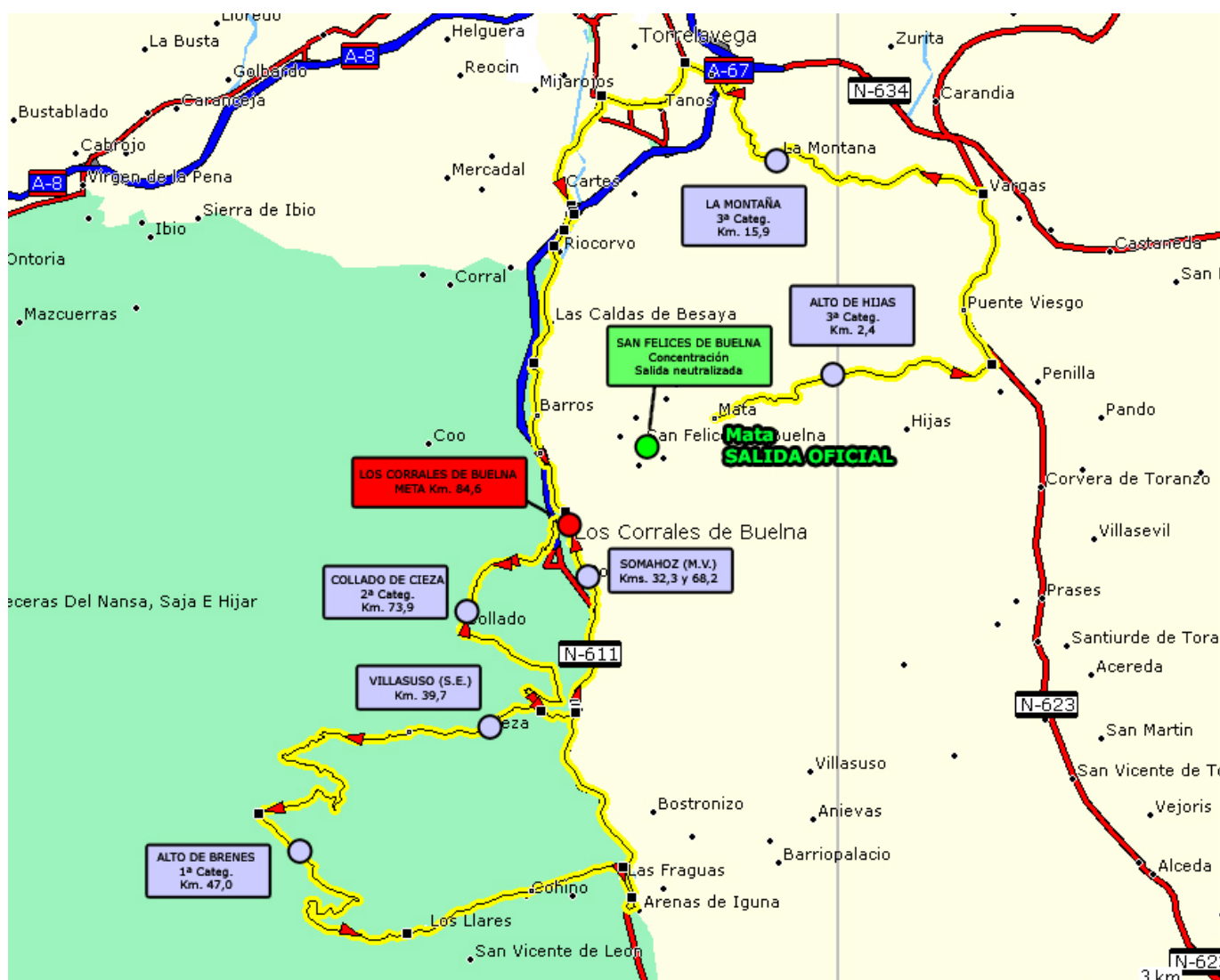
16:20 Cierre control de firmas

16:15 Llamada de corredores

16:20 Salida neutralizada

16:30 Salida Oficial

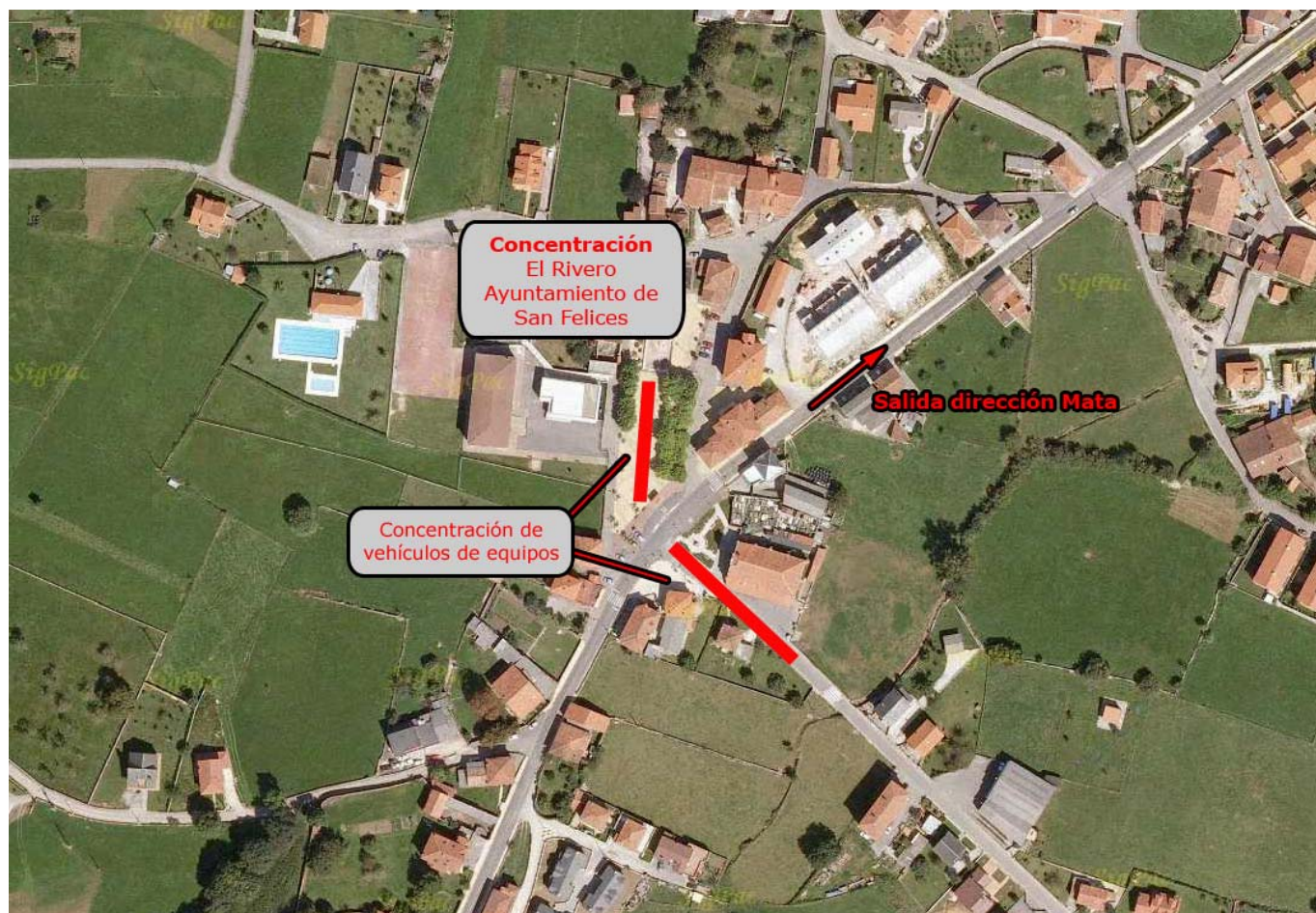
MAPA DE LA ETAPA





XXIV VUELTA INTERNACIONAL "CANTABRIA INFINITA" AL BESAYA

PLANO DE LA SALIDA



Concentración el San Felices de Buelna (Rivero)

Salida neutralizada desde San Felices de Buelna hacia Mata donde se situará el Km. 0



XXIV VUELTA INTERNACIONAL "CANTABRIA INFINITA" AL BESAYA

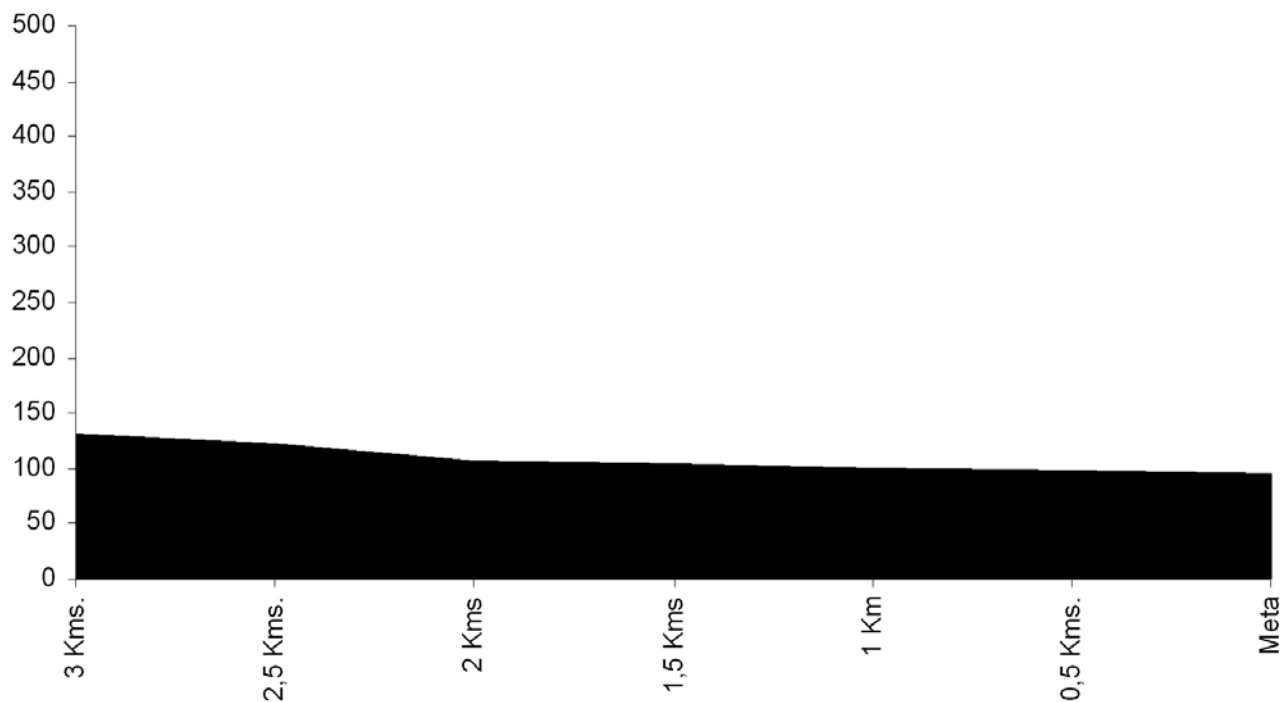
PLANO DE LA LLEGADA





XXIV VUELTA INTERNACIONAL "CANTABRIA INFINITA" AL BESAYA

ÚLTIMOS 3 KILÓMETROS



ULTIMOS TRES KILÓMETROS: Al llegar al cruce de Villasuso se gira a la izquierda. En Somahoz, recorrido semiurbano con buena carretera en ligera bajada y calzada ancha. Nos encontramos badenes, rotondas e isletas en toda la travesía. Entrando en el último kilómetro en Los Corrales de Buelna por la Avda. Cantabria situándose la meta en la misma calle, con amplia calzada, a la altura del Teatro Municipal y donde se desarrolló la salida de la 1ª etapa.

Desvío de vehículos 200 mts. antes de meta.