
































XVIII GRAN PREMIO AYTO. DE COLINDRES

POBLACION	PARCIAL	TOTAL	ALTITUD	HORARIO PREVISTO	
				38 Km/h	40 Km/h
SALIDA neutralizada en calle Heliodoro Fdez.		0,0	0		
Giro en la Iglesia		0,0	0		
COLINDRES	0,0		0	10:00	10:00
LIMPIAS 	4,7	4,7	0	10:07	10:07
ANGUSTINA 	1,6	6,3	75	10:10	10:10
CARASA 	3,5	9,8	0	10:16	10:15
TRETO 	2,6	12,4	20	10:20	10:19
COLINDRES 	2,2	14,6	0	10:23	10:22
LIMPIAS 	4,7	19,3	0	10:31	10:29
ANGUSTINA 	1,6	20,9	75	10:33	10:31
CARASA 	3,5	24,4	0	10:39	10:37
TRETO 	2,6	27,0	20	10:43	10:41
COLINDRES 	2,2	29,2	0	10:46	10:44
LIMPIAS 	4,7	33,9	0	10:54	10:51
ANGUSTINA 	1,6	35,5	75	10:56	10:53
CARASA 	3,5	39,0	0	11:02	10:59
TRETO 	2,6	41,6	20	11:06	11:02
COLINDRES 	2,2	43,8	0	11:09	11:05
LIMPIAS 	4,7	48,5	0	11:17	11:12
ANGUSTINA 	1,6	50,1	75	11:19	11:15
CARASA 	3,5	53,6	0	11:25	11:20
TRETO 	2,6	56,2	20	11:29	11:24
COLINDRES 	2,2	58,4	0	11:32	11:27
LIMPIAS 	4,7	63,1	0	11:40	11:35
CRUCE DE LA ESTACION 	0,8	63,9	75	11:41	11:36
MARRON 	2,5	66,4	10	11:45	11:40
LA APARECIDA 	3,5	69,9	250	11:56	11:51
ALTO CAMPO LAYAL 	1,5	71,4	400	12:04	11:58
BUERAS 	6	77,4	75	12:12	12:06
SAN PANTALEON 	4	81,4	10	12:16	12:10
BADAMES 	2	83,4	10	12:19	12:13
CARASA 	4	87,4	0	12:26	12:20
TRETO 	3	90,4	20	12:31	12:24
COLINDRES	2,5	92,9	0	12:35	12:28
Giro en la Iglesia 	0	92,9	0	12:35	12:28
META en calle Heliodoro Fdez.	0,6	93,5	0	12:36	12:29
SALIDA Y META en:					
Calle Heliodoro Fernandez					
(Casa de los Maestros)					



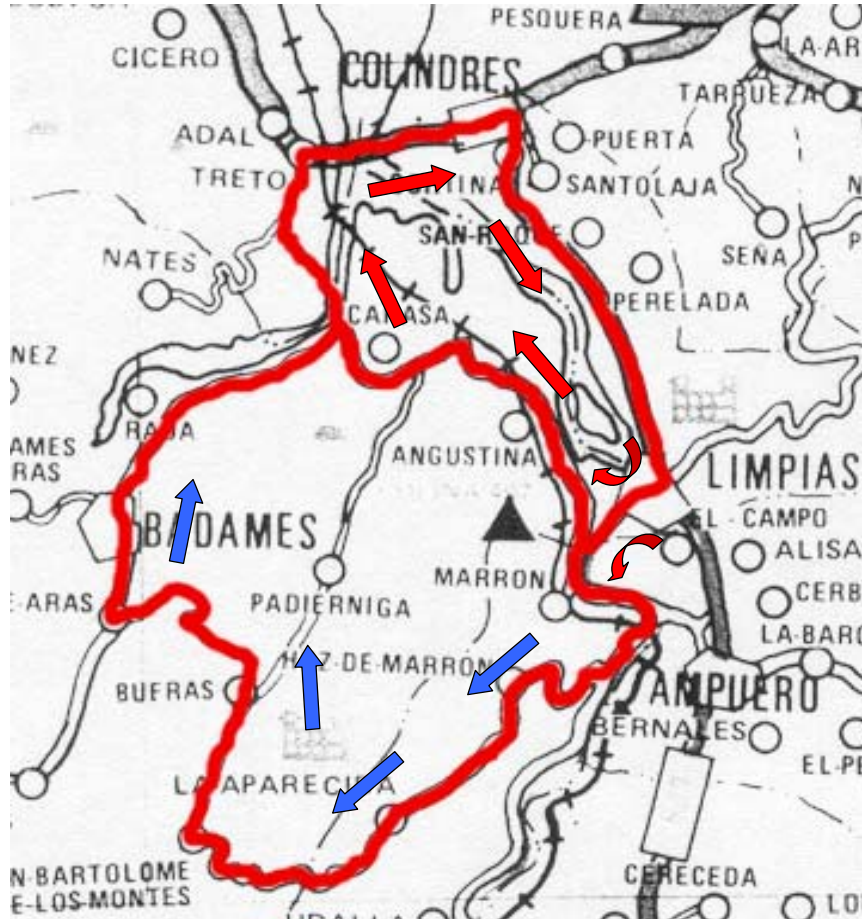
Club organizador
 Direccion
 Localidad
 Teléfono
 Nº Licencia

Club Ciclista Colindres
 c/Magdalena-Rcia. el Sol s/nº
COLINDRES
 Tel y Fax 942 674181
 G39047691

SOLICITUD DE PRUEBA CICLISTA

Nombre de la prueba	XVIII GRAN PREMIO AYO. DE COLINDRES			Carácter	AUTONOMICA
Localidad	COLINDRES	Categoría	JUNIOR	Km. previstos	93,5
Fecha celebración	18.04.2010	Hora	10:00		

ESQUEMA



RUTOMETRO

POBLACION	PARCIAL	TOTAL	POBLACION	PARCIAL	TOTAL
SALIDA neutralizada en calle Heliodoro Fdez		0,0	LA APARECIDA	3,5	69,9
Giro en la Iglesia	0	0,0	ALTO CAMPO LAYAL	1,5	71,4
COLINDRES	0	0,0	BUERAS	6	77,4
LIMPIAS	4,7	4,7	SAN PANTALEON	4	81,4
CRUCE ESTACION LIMPIAS	0,8	5,5	BADAMES	2	83,4
ANGUSTINA	0,8	6,3	CARASA	4	87,4
ALTO CARASA	2,0	8,3	TRETO	3	90,4
CARASA	1,0	9,3	COLINDRES	2,5	92,9
PUENTE EL CRISTO	0,5	9,8	Giro en la Iglesia	0,6	93,5
CRUCE DE NATES	2,0	11,8	META en calle Heliodoro Fdez		
TRETO	0,6	12,4			
COLINDRES	2,2	14,6			
4 VUELTAS A ESTE CIRCUITO		58,4	SALIDA Y META en:		
CONTINUANDO POR:			Calle Heliodoro Fernandez		
			(Casa de los Maestros)		
LIMPIAS	4,7	63,1			
CRUCE ESTACION LIMPIAS	0,8	63,9			
MARRON	2	65,9			
CRUCE DE LA APARECIDA	0,5	66,4			